

# OPENSTREETMAP

## JAK VYTVÁŘET MAPU




Miroslav Suchý - [miroslav.suchy.cz/openalt2015/osm/](http://miroslav.suchy.cz/openalt2015/osm/)

# ZDROJE

- [www.weeklyosm.eu/cz/](http://www.weeklyosm.eu/cz/)
- [lists.openstreetmap.org/listinfo/talk-cz](http://lists.openstreetmap.org/listinfo/talk-cz)
- [wiki.openstreetmap.org/wiki/Cs:Main\\_Page](http://wiki.openstreetmap.org/wiki/Cs:Main_Page)
- [wiki.openstreetmap.org/wiki/Map\\_Features](http://wiki.openstreetmap.org/wiki/Map_Features)
- [wiki.openstreetmap.org/wiki/WikiProject\\_Czech\\_Republic/Editing\\_Standards\\_and\\_Conventions](http://wiki.openstreetmap.org/wiki/WikiProject_Czech_Republic/Editing_Standards_and_Conventions)

# **NEMAPUJTE PRO RENDER!**

fotky od Pavla Zbytovského



**OpenStreetMap**  
Otevřená wiki-mapa světa

[Zobrazit](#) [Upravit ▼](#) [Historie](#) [Export](#)

[zby-cz](#) [domů](#) [pošta](#) [odhlásit](#)

Hledat

[příklady: „Přibram“, „Havličkova, Plzeň“, „CB2 5AQ“, nebo post offices near Mělník“](#) [další příklady...](#) [Kde se nacházím?](#)

**Nápověda**

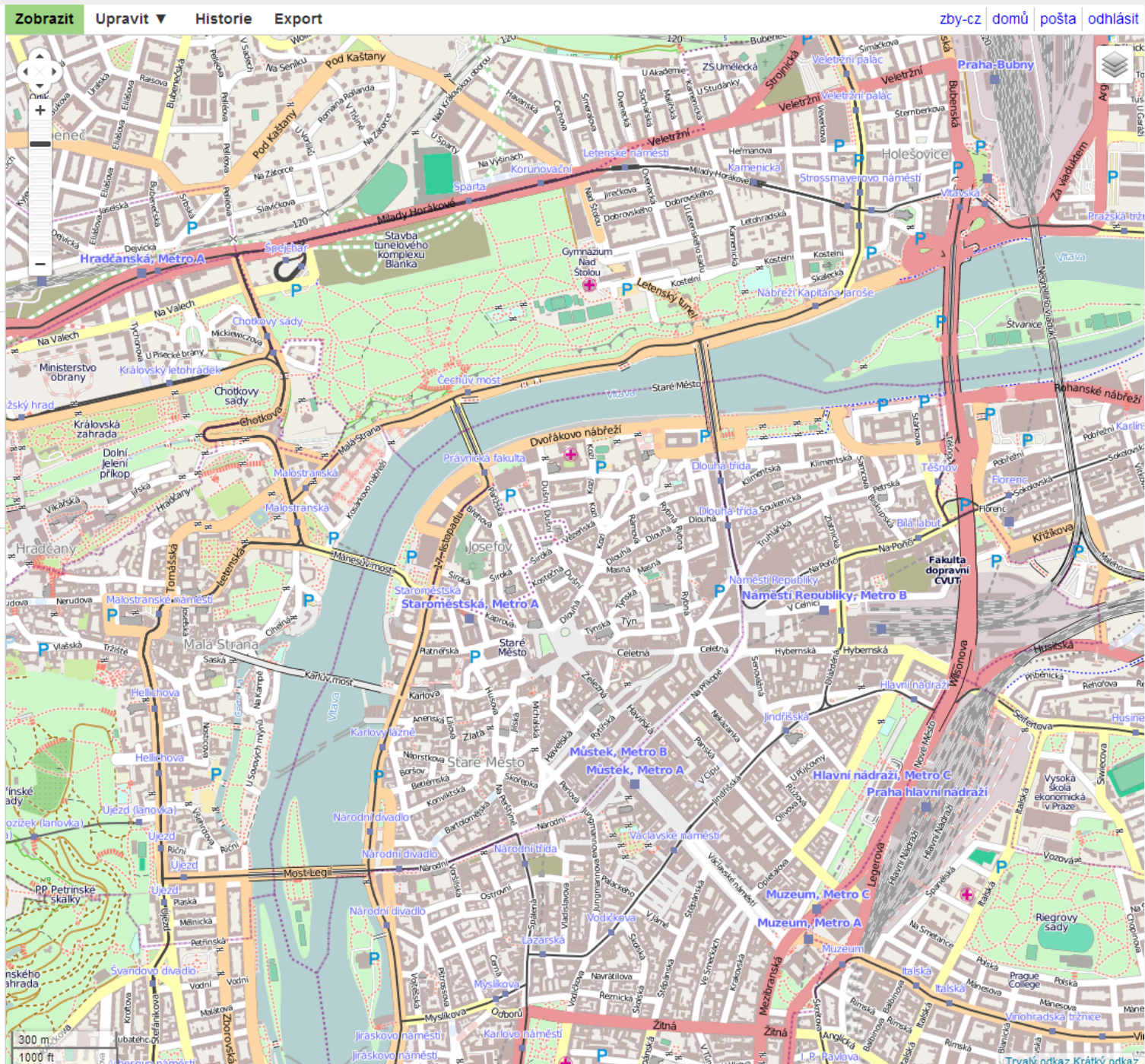
- [Centrum nápovědy](#)
- [Dokumentace](#)
- [Copyright & licence](#)

**Komunita**

- [Komunitní blogy](#)
- [Nadace](#)
- [Deníčky](#)
- [GPS stopy](#)
- [Legenda](#)

♥ Pošlete příspěvek

Hosting podporují [středisko VR UCL](#), [Imperial College London](#) a [Bytemark Hosting](#) a další partneři.




300 m

1000 ft

Trvalý odkaz Krátký odkaz

# osm.org (Mapnik)

Zobrazit Upravit Historie Export
zby-cz domů pošta odhlásit



**OpenStreetMap**  
Otevřená wiki-mapa světa

Hledat

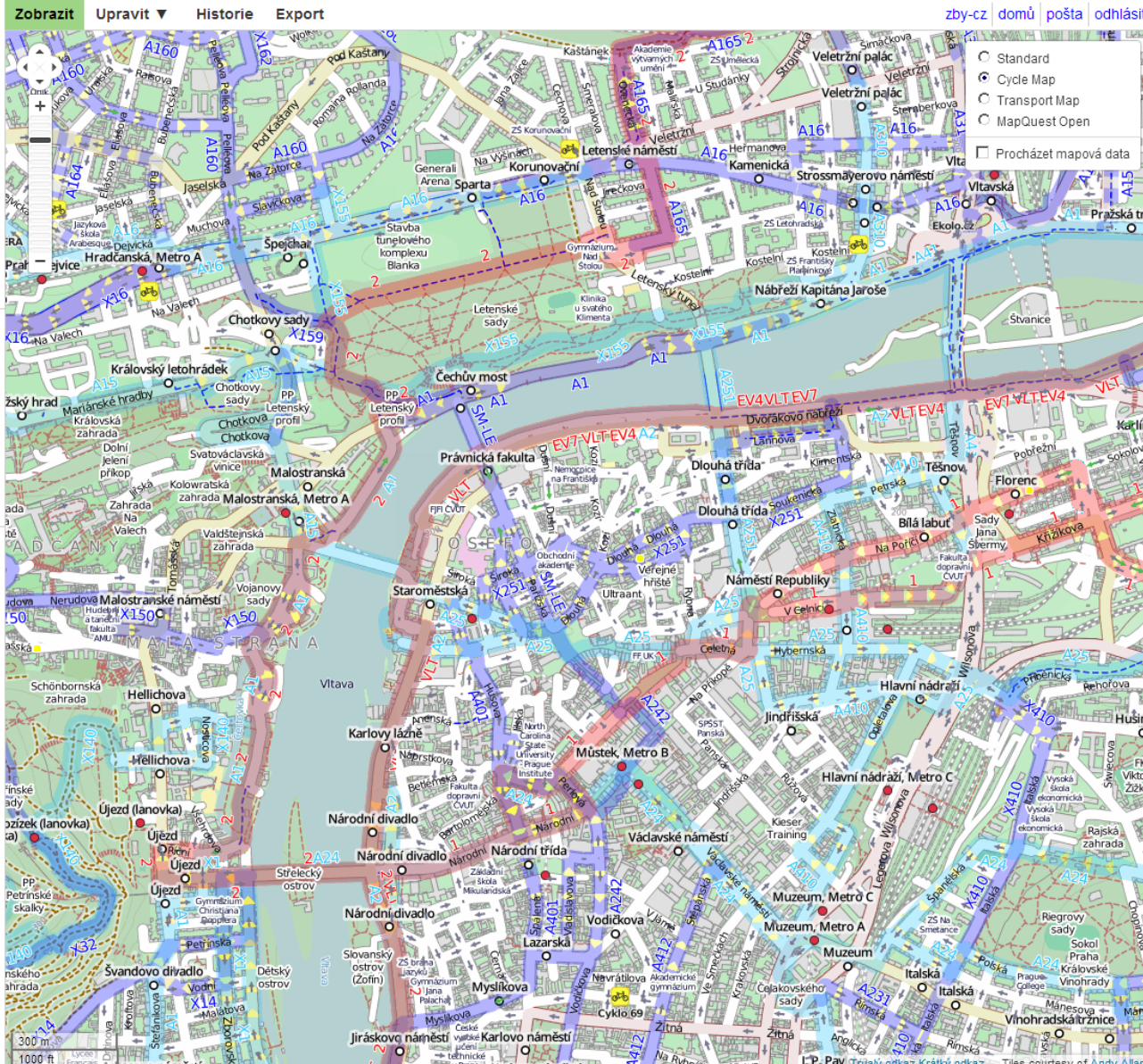
příklady „Přibram“, „Havlíčková, Plzeň“, „CB2 5AQ“, nebo „post offices near Mělník“ další příklady... Kde se nacházím?

**Nápověda**  
[Centrum nápovědy](#)  
[Dokumentace](#)  
[Copyright & licence](#)

**Komunita**  
[Komunitní blogy](#)  
[Nadace](#)  
[Deníčky](#)  
[GPS stopy](#)  
[Legenda](#)

♥ Pošlete příspěvek


Hosting podporují středisko VR UCL, Imperial College London a Bytemark Hosting a další partneři.



Standard  
 Cycle Map  
 Transport Map  
 MapQuest Open  
 Procházet mapová data

The screenshot shows the OpenStreetMap interface with the 'TransportMap' style selected. The map displays a network of transport routes in Prague, including Metro A, B, and C lines, tram lines, and bus routes. Key locations labeled include Hradčanská, Malostranská, Staroměstská, Národní divadlo, and Hlavní nádraží. The Vltava river is also visible. The interface includes a search bar, navigation controls, and a legend.

# TransportMap



**OpenStreetMap**  
Otevřená wiki-mapa světa

Hledat

příklady „Přibram“, „Havlíčková, Plzeň“, „CB2 5AQ“, nebo „post offices near Mělník“ další příklady... Kde se nacházím?

**Nápověda**

- [Centrum nápovědy](#)
- [Dokumentace](#)
- [Copyright & licence](#)


**Komunita**

- [Komunitní blogy](#)
- [Nadace](#)
- [Deníčky](#)
- [GPS stopy](#)
- [Legenda](#)

[Pošlete příspěvek](#)


Hosting podporují středisko VR UCL, Imperial College London a Bytemark Hosting a další partneři.

Zobrazit Upravit Historie Export
zby-cz domů pošta odhlásit



- Standard
- Cycle Map
- Transport Map
- MapQuest Open

Procházet mapová data

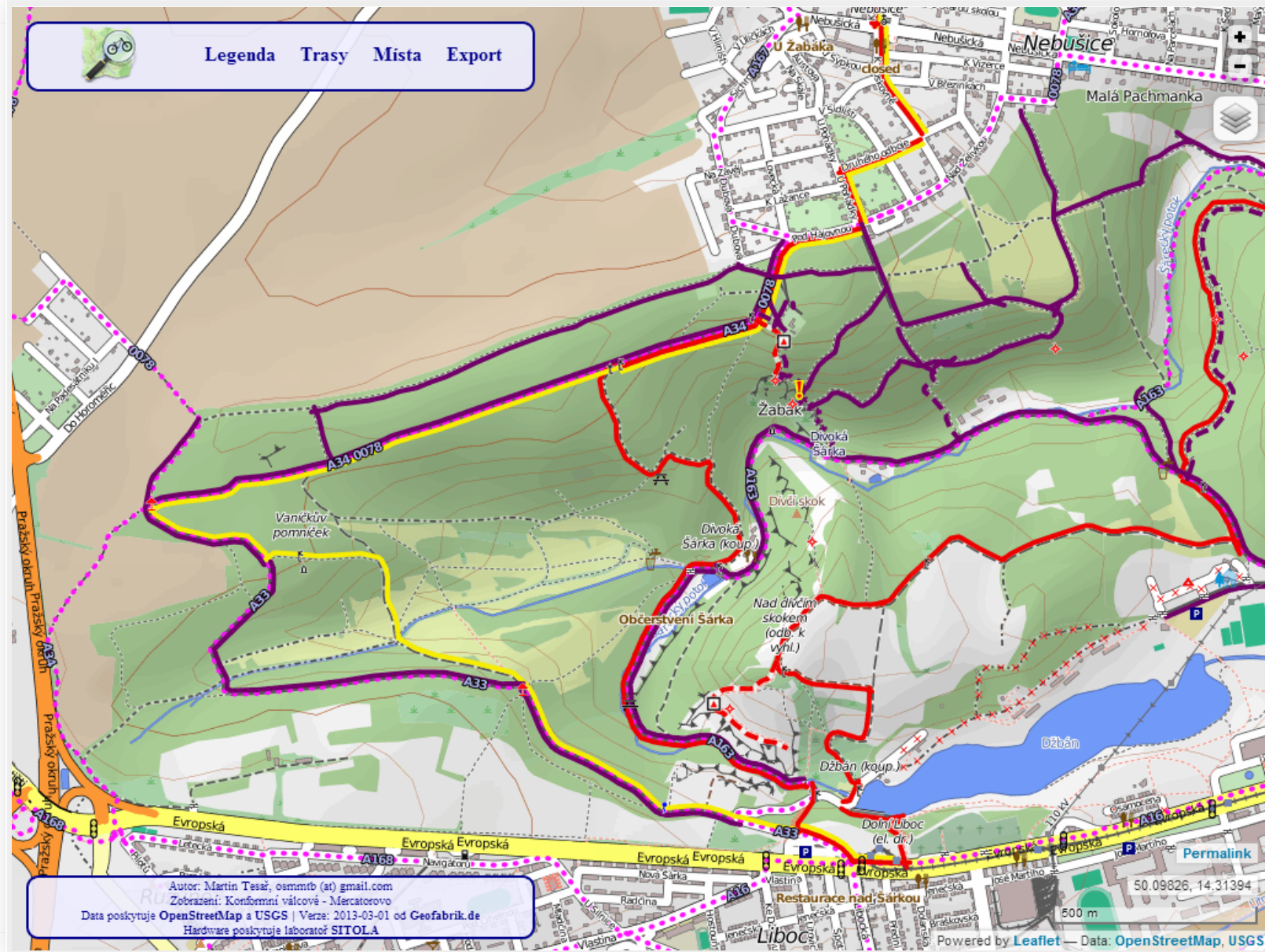


300 m  
1000 ft
Trvalý odkaz Krátký odkaz — Tiles courtesy of MapQuest





geocaching.com





hikebikemap.de

The screenshot shows the CloudMade Maps web application. At the top, there are navigation and utility buttons: 'Get Directions', 'Search the Map', 'Edit Map Style', 'Change Style', 'Export', and 'Share'. A 'Sign In' button and a 'Feedback' link are also present. The main map area displays a dark-themed map of Prague, with the Vltava river and various streets and landmarks visible. A 'Change Style' panel is open on the right side, showing a search bar and a list of styles. The 'Midnight Commander' style is currently selected and highlighted in blue. Below the map, there is a footer with copyright information: '© 2013 CloudMade - Map data CCBYSA 2013 OpenStreetMap.org contributors - Terms of Use'.

maps.cloudmade.com

**ÖPNVKARTE**  
Öffentliche Verkehrsmittel - Weltweit

Search Place, street, stop, etc...

**ÖPNV MAP**

**Hello and Welcome to ÖPNVKarte.**

We display worldwide public transport facilities on a uniform map, so that you can forget about browsing individual operators websites.

The map is implemented with Openstreetmap data, which leads to the ability to complete and correct the map on your own. If you are new to Openstreetmap you can find a beginners guide about adding data to the map [here](#), afterwards the Openstreetmap-Wiki has also information on adding public transports in general and specifically about this map.

This Project is operated by Melchior Moos. If you are interested in establishing custom projects with Openstreetmap, don't hesitate to contact me.

**MAP KEY**

**SEARCH**

**LEGAL INFO / LICENCE**

500 m  
1000 ft

opnvkarte.de





[osm.kyblsoft.cz](http://osm.kyblsoft.cz)

# EDITACE

- iD editor na osm.org
- JOSM (musí být nastartovaný)



# GPS STOPY

OSMTracker for Android

# NA ČEM PRACOVAT?

- vaše okolí
- lesní cesty (nejde mapovat z fotomap)
- [HOSM](#)
- [Turistické trasy KČT](#)
- Chybějící budovy ([www.poloha.net](http://www.poloha.net))
- Přesvědčovat organizace ať otevřou data

# KONEC

- [miroslav.suchy.cz/openalt2015/osm/](http://miroslav.suchy.cz/openalt2015/osm/)